

Organizadores

Alberto Carlos Erlo Junior
Carlos Eduardo Bassani Guimarães
Cássio Adílio Hoffmann Oliveira
Graziane Paim de Almeida
Ismael Jesus Klein
Jucélia Mesquita Lumertz
Márcia dos Santos Ramos Berreta



**AS RAÍZES DA
NOSSA SÃO
CHICO RURAL**

O Projeto Raízes teve o apoio da Deputada Estadual Sofia Cavedon que incluiu na Lei Orçamentária do Estado do Rio Grande do Sul, n.º 17.771, de 21 de dezembro de 2021, uma Emenda Parlamentar n.º 311, pelo qual foi possível a execução das ações previstas. A Uergs agradece à Deputada que, além do apoio financeiro, acompanhou com entusiasmo as atividades divulgadas no @projeto-raizes20 e participou ativamente do 1º Seminário Raízes, ocorrido em São Francisco de Paula no mês de novembro de 2022, onde foram apresentados os resultados do projeto à comunidade.

Todos os direitos reservados.

© 1. ed. 2023 – Organizadoras (es) da Publicação e UERGS



Creative Commons License

Catálogo de publicação na fonte (CIP)

R161 Raízes da nossa São Chico rural, As/ Organizadores: Alberto Carlos Erlo Junior [*et. al.*]. – São Francisco de Paula - RS: UERGS, 2023.

100 f.; il.
ISBN 978658610596-4

1. Agricultura Familiar. 2. Campos de Cima da Serra. 3. São Francisco de Paula. I. Erlo Junior, Alberto Carlos. II. Guimarães, Carlos Eduardo Bassani. III. Oliveira, Cássio Adílio Hoffmann. IV. Almeida, Graziane Paim de. V. Klein, Ismael Jesus. VI. Lumertz, Jucélia Mesquita. VII. Berreta, Márcia dos Santos Ramos. VIII. Título.

CDU 332(816.5 São Francisco de Paula)

Bibliotecário Marcelo Bresolin – CRB 10/2136

Revisora de Textos
Juliana Orsi Vargas Strassburger

Projeto Gráfico e diagramação
Traço Leal Comunicação

São Francisco de Paula
UERGS
2023



AS RAÍZES DA
NOSSA SÃO
CHICO RURAL



Organizadores

Alberto Carlos Erlo Junior
Carlos Eduardo Bassani Guimarães
Cássio Adílio Hoffmann Oliveira
Graziane Paim de Almeida
Ismael Jesus Klein
Jucélia Mesquita Lumertz
Márcia dos Santos Ramos Berreta

PROJETO DE EXTENSÃO RAÍZES: SÃO CHICO + 20

Integrantes do Projeto

Profa. Márcia dos Santos Ramos Berreta
Me. Ismael Jesus Klein
Alberto Carlos Erlo Junior
Ana Paula Delfino de Oliveira
Carlos Eduardo Bassani Guimarães
Cássio Adílio Hoffmann de Oliveira
Daiane Bertuol Boff
Graziane Paim de Almeida
Jucileia Mesquita Lumertz
Kauan Numer José
Paola Oliveira Duarte

Colaboradores

Profa. Adriane Parraga
Profa. Patrícia Binkowski
Prof. Leonardo Alvim Beroldt da Silva
Juliana Orsi Vargas Strassburger
Isadora Schuch de Castro
Fábio Ricardo Cardoso Magalhães

Apoiadores

Prof. Benjamin Dias Osorio Filho
Prof. Daniel Brinckmann Teixeira
Prof. Franclin Ferreira Wenceslau
Prof. Marcelo Maisonette Duarte
Prof. Rodrigo Koch
Profa. Ana Carolina Tramontina
Profa. Adriana Carla Dias Trevisan
Profa. Fabiane Wiederkehr
Profa. Suzana Frighetto Ferrarini

Fotografias

Acervo do Projeto de Extensão Raízes:
São Chico + 20





Prefácio

O município de São Francisco de Paula é considerado a porta de entrada dos Campos de Cima da Serra, importante região do planalto norte do estado do Rio Grande do Sul. Favorecida pela exuberante beleza cênica, sua paisagem pode ser considerada um patrimônio ambiental e cultural do Bioma da Mata Atlântica. Seus Campos de Altitude abrigam os banhados, reconhecidos como um ecossistema particular e que nos fornece uma grande reserva hídrica superficial. Junto aos campos nativos, compõe-se um mosaico com as Matas com Araucária, onde o magnífico pinheiro se destaca no cenário compartilhado com a fauna e os humanos desde o tempo dos povos originários, ora abrigo na proteção, ora alimento com o pinhão.

Até mesmo a economia se beneficiou dos campos nativos do bioma. Nos últimos três séculos, a Região dos Campos de Cima da Serra foi ocupada pela pecuária extensiva, com a criação da bovinocultura para o corte. Mas, de fato, foi no saber-fazer do queijo serrano, que as mulheres, primordialmente, utilizando o leite cru das vacas de corte, alimentadas a partir de pastagens naturais, produzem um produto de paladar único.

No entanto, novas formas de uso da terra vêm modificando a paisagem do território, ocasionando uma preocupação a manutenção dos diferentes ecossistemas do Bioma da Mata Atlântica.

O Projeto de Extensão Raízes: São Chico + 20 surge desta inquietação com o futuro da região, mas com o compromisso de, por meio de um diagnóstico socioeconômico, turístico e ambiental dos dis-



tritos rurais de São Francisco de Paula, gerar visibilidade do potencial da agricultura familiar como alternativa ao desenvolvimento do território.

Durante seis meses no ano de 2022 um grupo de estudantes da Universidade Estadual do Rio Grande do Sul, da Unidade Hortênsias, fizeram incursões ao rural do município, verdadeiras imersões ao modo de vida de uma população que se constitui por identidade retratada no território. Doze localidades foram visitadas nos sete distritos. Famílias abriram suas portas para recebê-los. Acompanharam festas religiosas, fizeram trilhas, conheceram empreendimento familiares, visitaram escolas rurais, capelas e salões comunitários. Arquitetura, arte, música, escuta de histórias de vidas, gastronomia, leitura da paisagem, lugares nunca percebidos.

Este livro foi feito por muitas mãos, dos estudantes que percorreram o rural de São Chico, carinhosamente chamado assim pelos seus moradores. Recortaram das paisagens pequenos retalhos traduzidos em fotografias. Na verdade, elas compõem os lugares, no que foi permitido pelo tempo conhecer. Por estes fragmentos da paisagem eles prestam uma homenagem aos agricultores e agricultoras e pecuaristas familiares, que se permitem viver como parte do bioma, numa terra cuidada, respeitada e que se tornará a casa dos que os sucederão, assim como foi a dos seus ancestrais.

Viva São Chico! 120 anos de história que ainda está sendo contada.

Profa. Marcia dos Santos Ramos Berreta

Coordenadora do Projeto de Extensão Raízes: São Chico + 20



O município de São Francisco de Paula está localizado no nordeste do Rio Grande do Sul, na Região dos Campos de Cima da Serra. Situa-se a 120 km da capital do estado, Porto Alegre, no COREDE Hortênsias.

Segundo o IBGE (2022), o município tem 21.893 habitantes, sendo um dos maiores em extensão territorial (3.317,794 km²) no estado (15º). A maior parte dessa população mora no Distrito Sede e o restante, cerca de um terço, vive na área rural.

O Plano Diretor de Desenvolvimento Urbano Ambiental Integrado de São Francisco de Paula de 2019 estabeleceu os perímetros territoriais da Sede e dos seis distritos, que são: Eletra, Tainhas, Rincão dos Kroeff, Lajeado Grande, Juá, Cazuzza Ferreira. Importante destacar que 97,98% do território compõe a área rural do município.

Área territorial Rural dos Distritos de São Francisco de Paula (RS)

| Distrito | Área Territorial | Área Territorial Rural | |
|----------------|-------------------|------------------------|--------------|
| | ha | ha | % |
| Cazuzza | 68.726,50 | 68.557,96 | 99,75 |
| Sede | 67.700,38 | 64.175,99 | 94,79 |
| Tainhas | 57.355,65 | 56.961,205 | 99,31 |
| Lajeado Grande | 54.556,15 | 53.999,54 | 98,98 |
| Juá | 36.394,34 | 35.070,57 | 96,36 |
| Eletra | 30.065,45 | 29.510,46 | 98,15 |
| Rincão | 17.064,59 | 16.886,35 | 98,96 |
| TOTAL | 331.863,06 | 325.162,08 | 97,98 |

Elaborado pelo Projeto Raízes, 2022.





Aspectos Ambientais de São Francisco de Paula

As peculiaridades climáticas e as características geológicas e geomorfológicas encontradas na região irão influenciar na formação de três padrões ambientais sistêmicos, específicos no município, que são: hidrografia, vegetação e solo.

→ São Francisco de Paula é considerada um berço das águas do Rio Grande do Sul, pois no seu território, situado na Região Hidrográfica do Guaíba, abriga diversas nascentes que contribuem com cinco bacias hidrográficas. São elas: Bacia Hidrográfica do Rio Tramandaí, Bacia Hidrográfica do Rio Mampituba, Bacia Hidrográfica do Rio Taquari – Antas, Bacia Hidrográfica do Rio Caí, Bacia Hidrográfica do Rio dos Sinos.

→ O município está inserido dentro do Bioma Mata Atlântica e se encontra no âmbito geográfico de ocorrência de Estepe Gramíneo-lenhosa (Campos de altitude), Floresta Ombrófila Mista (Mata com Araucária), Floresta Ombrófila Densa e Floresta Estacional SemiDecidual.

→ São Francisco de Paula apresenta, principalmente, os solos Cambissolos Húmicos e os Neossolos Litólicos. Os Neossolos são solos



rasos com horizonte A, C e R, encontrados nas encostas (Região das Colônias). Já os Cambissolos, que são rasos a profundos, com acumulação de material orgânico, com horizonte A, Bi, C e R, geralmente encontrados na área do planalto, onde aparecem os Campos de Altitude e a Mata com Araucária.



A Forte Tradição Cultural que Acompanhou o Projeto Raízes

Os Bertussi são a grande referência da música, não somente em São Francisco de Paula, mas em todos os lugares onde a tradição gaúcha está presente. Os irmãos Adelar e Honeyde deixaram um legado que ultrapassa gerações. Suas letras e o acordeom retrataram por décadas a vida tradicionalista dos Campos de Cima da Serra. E ainda se mantém viva.

Nossas saídas pelos campos e florestas do rural de São Francisco de Paula, de certa forma, tem na música e letra de “São Francisco é Terra Boa” a grande inspiração que nos seguia, da Sede até as e as localidades dos distritos, pelas paisagens entre as coxilhas do planalto e os vales das encostas.

Considerada como o hino de São Chico, começamos aqui a apresentar a nossa jornada, embalada pela letra da música que mais representa a identidade desse povo. Desse modo, pedimos licença para mostrar por fotográficas um pedacinho do Nosso São Chico Rural.

São Francisco é Terra Boa

Os Bertussi

*Com licença meus amigos vou falar da minha terra
Vou contar de São Francisco dos Campos de Cima da Serra
Eu sou filho daqueles pagos terra boa e sem luxo
É o coração serrano no Rio Grande o mais gaúcho*

*São Francisco é terra boa gente forte e hospitaleira
Todo serrano é pachola e a serrana é faceira
Muito gado na coxilha no bolso muito dinheiro*



Prá cantar de improviso serrano não tem parceiro

*São Francisco é um município entre os maiores do estado
A sua maior riqueza é a criação do gado
Fazendas de campo aberto coxilhas a campo fora
Onde canta o quero-quero e onde o minuano chora*

*Eu saí de São Francisco, o interior fui visitar
Por Tainhas e Contendas, Aratinga e Cambará
Almocei na Jaquirana, resolvi continuar
Só em Cazuzu Ferreira é que eu fui pernoitar*

*Vila Seca e Criúva, Apanhador e Juá
Passei no Passo do Inferno e o Salto fui visitar
Nunca vi tanta beleza, no mundo igual não há
O que eu quero nestes versos é minha terra cantar*

*Quando chega fim de setembro, na saída do verão
O serrano então demonstra de gaúcho a tradição
Montando no seu cavalo ou nas lidas de galpão
Da ilhapa até a presilha o serrano é campeão*

*Quando estou longe dos pagos a saudade é de matar
Eu me sinto acabrunhado com vontade de voltar
O serrano é um homem triste vivendo em outra terra
O serrano só morre feliz, morrendo em cima da serra*





Sede

A área total da Sede é de 67.700,38 ha, sendo 95% rural. É o território que abriga a maior parte da população municipal e onde localizam-se as principais instituições, tais como as universidades, bancos, sindicato rural, escolas, prefeitura, ministério público, hospital e outros. É na Sede que está situada a Associação de Feirantes Sabor da Colônia Boa Vista e a Cooperativa dos Produtores da Agricultura Familiar e de Consumidores de Francisco de Paula (COOPAF SERRANA).

As localidades visitadas na Sede durante o Projeto Raízes foram: Boa Vista, Caconde, Carapina, Cruzinha, Itagiba, José Velho, Lagoas, Padilha Velha, Recosta e Samambaia.

Aquelas situadas na encosta do planalto, entre os vales, fazem parte da Região das Colônias. São pequenas propriedades rurais, inicialmente colonizadas por descendentes de imigrantes italianos e alemães. São agricultores familiares que destinam sua produção (queijo, ovos, hortaliças, lenha, mel, frutas) para atender a parte urbana da Sede. Na parte alta e plana do planalto estão as propriedades rurais que se dedicam à pecuária familiar, utilizando a vegetação campestre para a criação de bovinos.



24ª Festa do Pinhão em
São Francisco de Paula



Concurso realizado durante
a 24ª Festa do do Pinhão



Prato típico da
culinária Entrevero
de Carne e Pinhão



Samambaia, Boa vista, Itagiba, Lagoas, Cruzinha



Sede do município









Vista para o vale da Região das
Colônias em São Francisco de Paula





Igreja Católica da localidade de Lagoas







Armazém na Samambaia.

Comercialização de farinha de milho
produzida em moinho da localidade





Igreja Católica construída em madeira na localidade de Samambaia. Junto a igreja tem um salão comunitário e uma antiga escola rural, conhecida como Brizoleta



Carvoaria de uma pequena propriedade rural na Região das Colônias





Casa de madeira na localidade de Cruzinha.
Ao lado, a direita, um antigo armazém da família



Janela da casa marcando
a passagem do tempo



Galpão para armazenar lenha, construção típica utilizada pelas famílias ainda hoje





Caconde





Pórtico de uma propriedade rural no Caconde




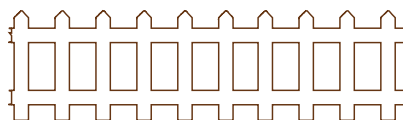



Propriedades rurais de agricultores
familiares na localidade do Caconde



Cavalo Crioulo, símbolo da
identidade companheira







Igreja Católica São José. Junto a igreja encontram-se um salão comunitário e uma Brizoleta







Escola Rural conhecida como Brizoleta, símbolo da educação do campo do Rio Grande do Sul





Pinheiros de Araucária da Floresta
Ombrófila Mista



Criação de novilhos para a bovinocultura da região



Sementes crioulas de milho produzidas nas propriedades rurais



Recosta, Carapina, Padilha e José Velho





Vale do rio Padilha, encosta do planalto



Ponte em madeira para travessia do rio
pelos moradores na localidade da Padilha



Capela Nossa Senhora Aparecida, na localidade do José Velho



Roda d'água na localidade do José Velho



Distrito de Juá

Distrito de Juá

O Distrito de Juá é uma das localidades mais distantes da Sede de São Francisco de Paula. Está localizado na região noroeste do município e tem seus limites com Canela, Caxias do Sul.

Juá possui cerca de 82,8% do seu território rural ocupado com vegetação nativa do Bioma Mata Atlântica, entre os Campos de Altitude e a Mata com Araucária.



Igreja da Comunidade da
Cadeinha no Distrito de Juá





Pequena propriedade familiar rural



Ipê Amarelo (*Handroanthus albus*)
em meio às pastagens



Floresta do Bioma da Mata Atlântica



Pomar de maçãs



Vale do rio Caí, divisa entre os municípios de São Francisco de Paula, Canela e Caxias do Sul. Mirante de uma propriedade familiar



Cazuza Ferreira

É o maior distrito em área do município, 68.726,50 ha, com 99,75% de território rural. Situado ao norte, tem seus limites com Caxias do Sul, Bom Jesus, Monte Alegre dos Campos e Jaquirana. A área de 86,6% do distrito está ocupada com vegetação nativa do Bioma Mata Atlântica, entre os Campos de Altitude (49,3%) e a Floresta (37,3%), o que demonstra que Cazuza Ferreira possui a maior área de remanescente de vegetação nativa do município. É neste distrito onde ocorrem as Cavalhadas, espetáculo com mais de 120 anos, que encena a luta entre mouros e cristãos. Também encontramos o primeiro cinema de São Francisco de Paula, junto ao Hotel do Campo, retratando o período em que as grandes serrarias que exploravam as Florestas com Araucária nos anos de 1950, atraíam uma população ao distrito.



Distrito de Cazuza Ferreira



Remanescente da Mata com Araucária



Igreja católica de Cazuzza Ferreira



Armazém construídos com madeira das araucárias em Cazuza Ferreira



Parte interna do armazém, ainda em funcionamento



Premiação do Queijo Serrano Artesanal, produzido na queijaria Sopro do Minuano em Cazuza Ferreira





Antigo galpão para fazer queijo. Típica construção das propriedades familiares





Hotel do Campo



Cachoeira dos Degolados

Construção
em madeira
de uma antiga
farmácia que
atendia a
população
local





Eletra

É o distrito onde se encontra a Barragem do Salto, cuja função é o armazenamento de água para geração de energia nas usinas hidrelétricas do Sistema Salto. Localiza-se na região oeste do município e tem seus limites com Canela. A área de 72% do distrito está ocupada com vegetação nativa do Bioma Mata Atlântica, entre os Campos de Altitude e a Mata com Araucária. A pecuária familiar, a silvicultura e o turismo de veraneio no entorno da Barragem do Salto são os principais atrativos econômicos no distrito.





Barragem do Salto



Barragem do Salto. Um dos lugares mais visitados pelos turistas em São Francisco de Paula



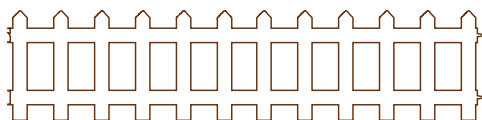

Paisagem característica da região: um mosaico nas coxilhas com os Campos de Altitude e Mata com Araucária



Sebastião Fonseca de Oliveira é o idealizador e proprietário do Refúgio do Gado Franqueiro. Presidente da Associação Brasileira de



Criadores de Bovinos Franqueiros (ABCBF) dedica-se a contar a história dos Campos de Cima da Serra. Seu Refúgio guarda o Gado Franqueiro, a primeira e mais pura raça que movimentou por séculos o comércio pecuarista do Rio Grande do Sul.






Gado Franqueiro pastejando nos Campos de Altitude






Galpão do Refúgio que abriga o gado franqueiro







Gado franqueiro, a primeira raça de bovino introduzida na região







“Pingo”, o companheiro do Gaúcho e do peão nas lidas campeiras na propriedade Capão da Ferradura





Chimarrão (ou mate), herança cultural dos povos originários do Rio Grande do Sul, muito presente no hábito familiar de São Francisco de Paula





Propriedade rural no Distrito de Eletra




Ovinocultura para a produção de lã e corte





Diferentes tipos de bridões expostos no galpão da propriedade familiar





Os galpões servem como verdadeiros museus na propriedade Capão da Ferradura





Fogo de chão. Confraternização ao redor do fogo



Lajeado Grande

Está localizado na região nordeste do município e tem seus limites municipais com Jaquirana e Bom Jesus. O Distrito de Lajeado Grande tem a maior parte de seu território coberto pela formação campestre, cerca de 75%. Por conta disso, a tradição do campo reflete-se nas atividades desenvolvidas, principalmente pelas mulheres na tecelagem em lã, a produção do queijo serrano e o turismo rural.





Parque das Cascatas, um dos pontos turísticos do município, junto ao rio Bururi em Lajeado Grande



Queda de água, no rio Bururi no Parque no
Parque das Cascatas em Lageado

Produção
artesanal com
lã de ovelhas
na Fazenda
Quero-Quero
em Lageado





Escola Estadual de Ensino Médio Lajeado Grande, fundada em 11/02/1953




Mata com Araucária e os muros de taipas no Distrito de Lajeado



Agroindústria Bolicho do Chapéu



Agroindústria Bolicho do Chapéu é certificada na produção de queijo artesanal serrano e doce de leite





Rincão dos Kröeff

Está localizado na região sudeste do município e tem seus limites com os municípios de Rolante, Riozinho e Maquiné. É o distrito com o maior percentual de área utilizada para a agricultura, dentre todos os demais, totalizando cerca de 18% de áreas agrícolas. As principais atividades econômicas são a pecuária de corte e leite e a lavoura de milho, feijão e batata. O plantio de hortigranjeiros como alface, repolho, brócolis, alho porro serve ao mercado regional. O principal viveiro de mudas de hortaliças, pinus, araucária e outras espécies nativas da região encontra-se nesta localidade. Neste distrito localizam-se a Floresta Nacional de São Francisco de Paula e a Reserva Particular do Patrimônio Natural Pró-Mata. Durante o mês de agosto ocorre a Festa de Nossa Senhora das Graças em São Roque, que envolve toda a comunidade.







Bolo de amendoim, receita típica do Rincão dos Kroeff



Primeiro viveiro do município



Plantio de mudas de sementes da araucária (pinhão) no viveiro



Tainhas

Está localizado na região nordeste do município e tem seus limites com Maquiné, Itati, Cambará do Sul e com o estado de Santa Catarina. É o distrito que abrange três unidades de conservação estaduais do Bioma Mata Atlântica, que são: Estação Ecológica Estadual Aratinga, Parque Estadual do Tainhas e Área de Proteção Ambiental Rota do Sol. Outro importante legado ambiental é o Banhado Amarelo, que resguarda, além do ecossistema característico das áreas úmidas, as nascentes da bacia hidrográfica do rio Mampituba.





Caminho das Araucárias



Trilha de Longo Curso que atravessa o rural do município, conectando as Unidades de Conservação dos Campos de Cima da Serra



Floresta com predomínio de Araucária (*Araucária angustifolia*). Durante os meses de inverno, o pinhão é uma importante fonte de alimento para a fauna e para os humanos

O beneficiamento do pinhão, semente da Araucária angustifolia, alimento muito apreciado na região, é uma das formas de agregar valor ao produto e incrementar a renda de famílias que residem no rural de São Francisco de Paula.



Vista área da localidade de Aratinga.
Ao fundo o vale do Rio do Pinto




“Banhado Amarelo”. Os banhados são importantes ecossistemas de recarga dos sistemas hídricos. Estão ameaçados pela drenagem, lavouras e silvicultura





Acesso ao Canyon Josafaz. “Estrada de chão”, bastante comuns em todo território do município. Em alguns trechos o acesso só é possível com veículos 4x4





Paisagem característica dos Campos de Altitude do Bioma Mata Atlântica. Mosaicos de vegetação campestre com capões de Mata com Araucária





Ponte sobre o Rio Tainhas, divisa entre os municípios de São Francisco de Paula e Cambará do Sul



Igreja Católica da localidade de Contendas





Igreja Católica da sede do distrito de Tainhas



Sede do Clube Social de Tainhas



Rio Tainhas na divisa dos municípios de
São Francisco de Paula e Cambará do Sul



Antigo armazém na localidade de Contendas







AS RAÍZES DA NOSSA SÃO CHICO RURAL

